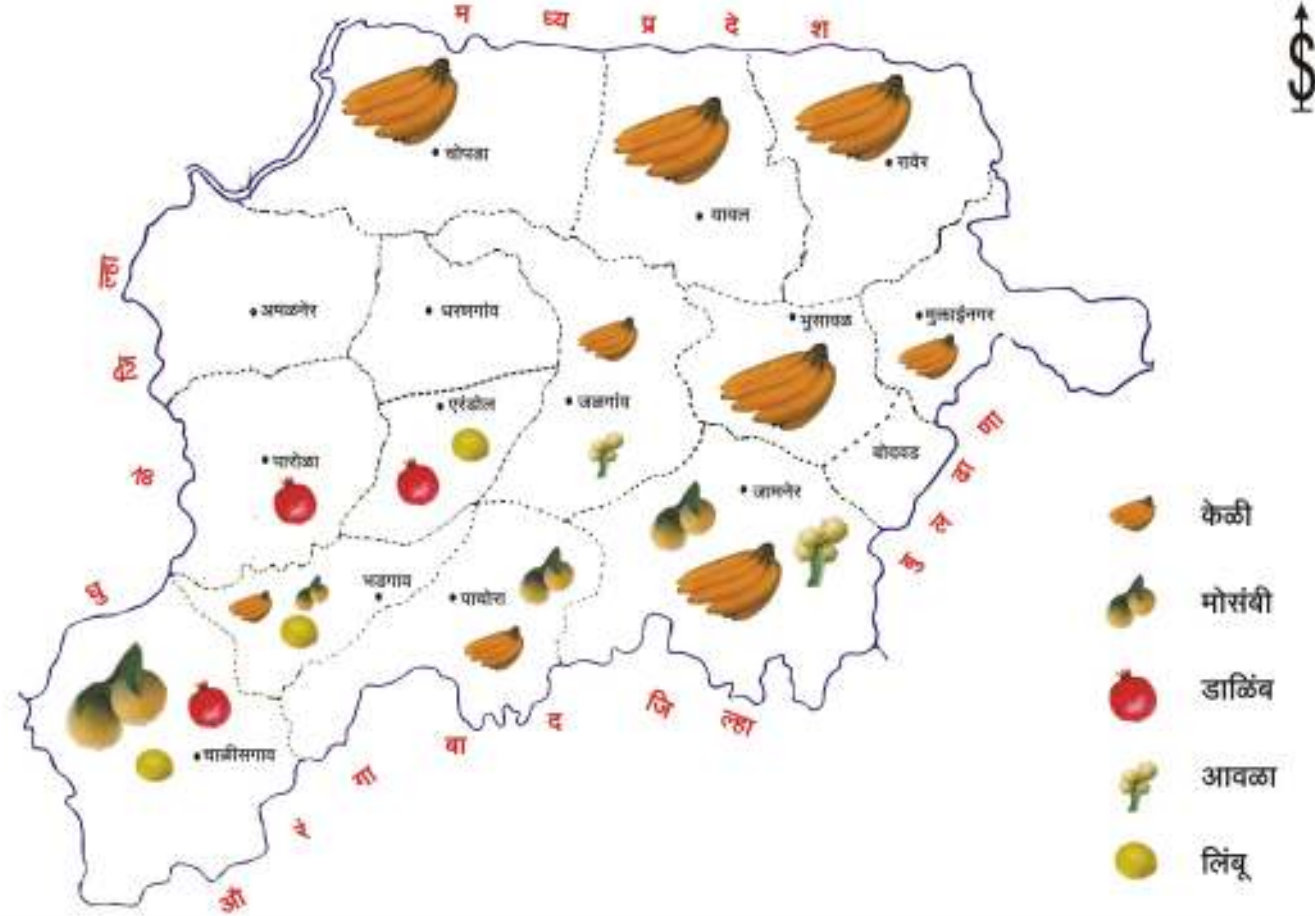
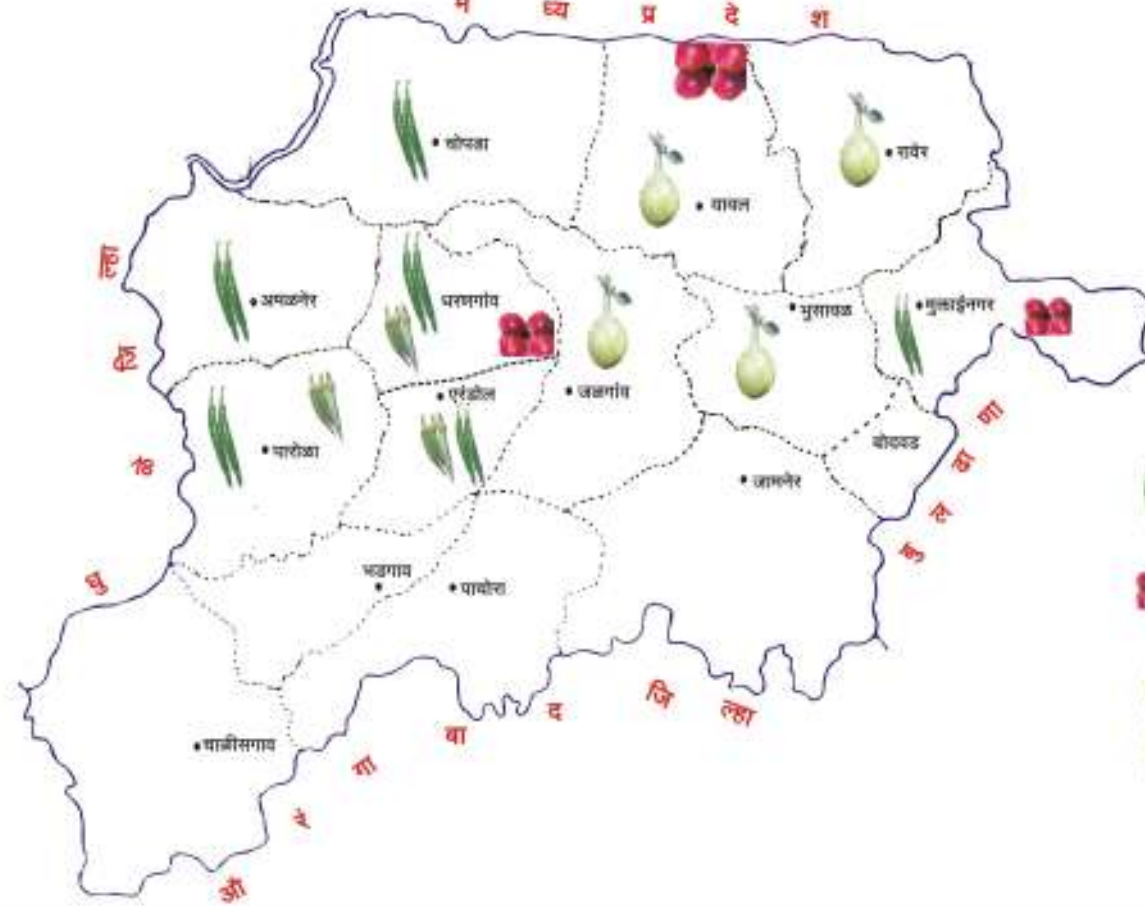


# जलगाव जिल्ह्यातील फळ पिक क्षेत्र दर्शक नकाशा



# जळगाव जिल्ह्यातील भाजीपाला पिक क्षेत्र दर्शक

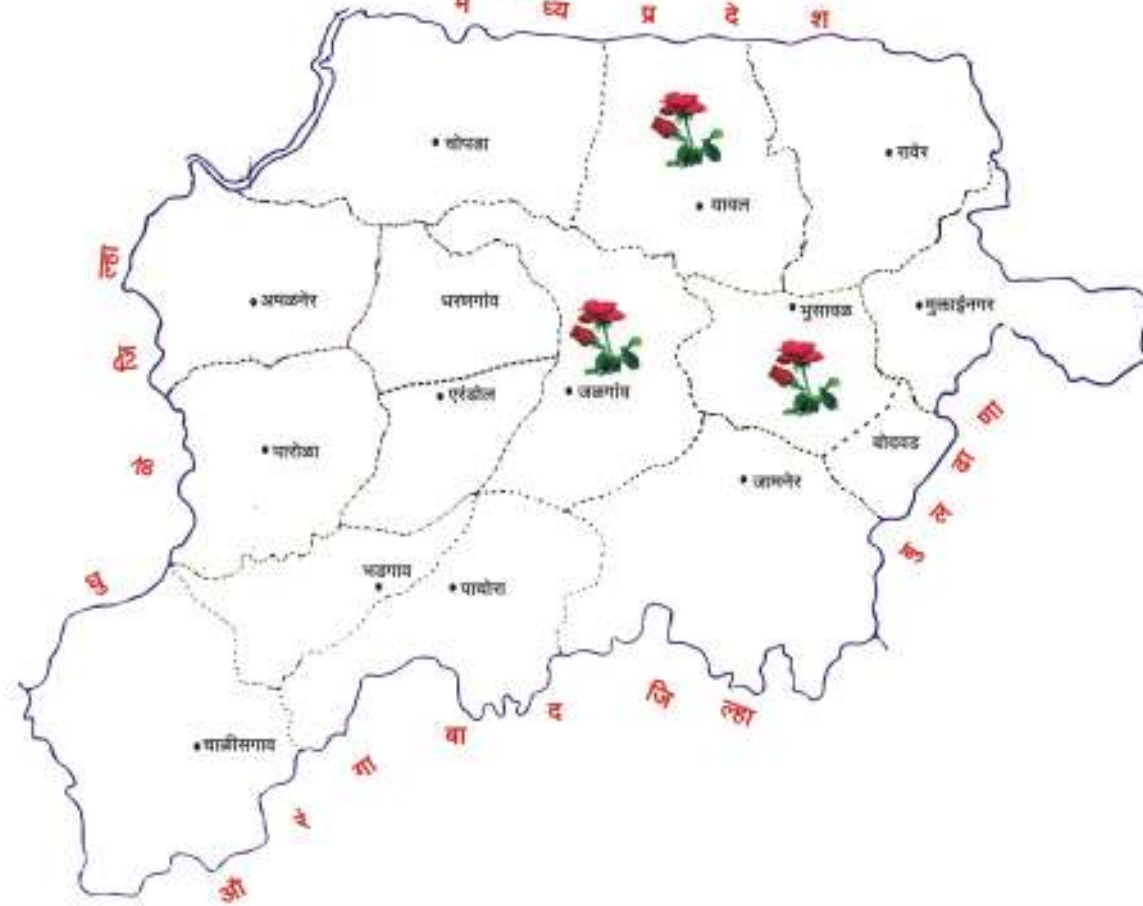
मध्य प्रदेश

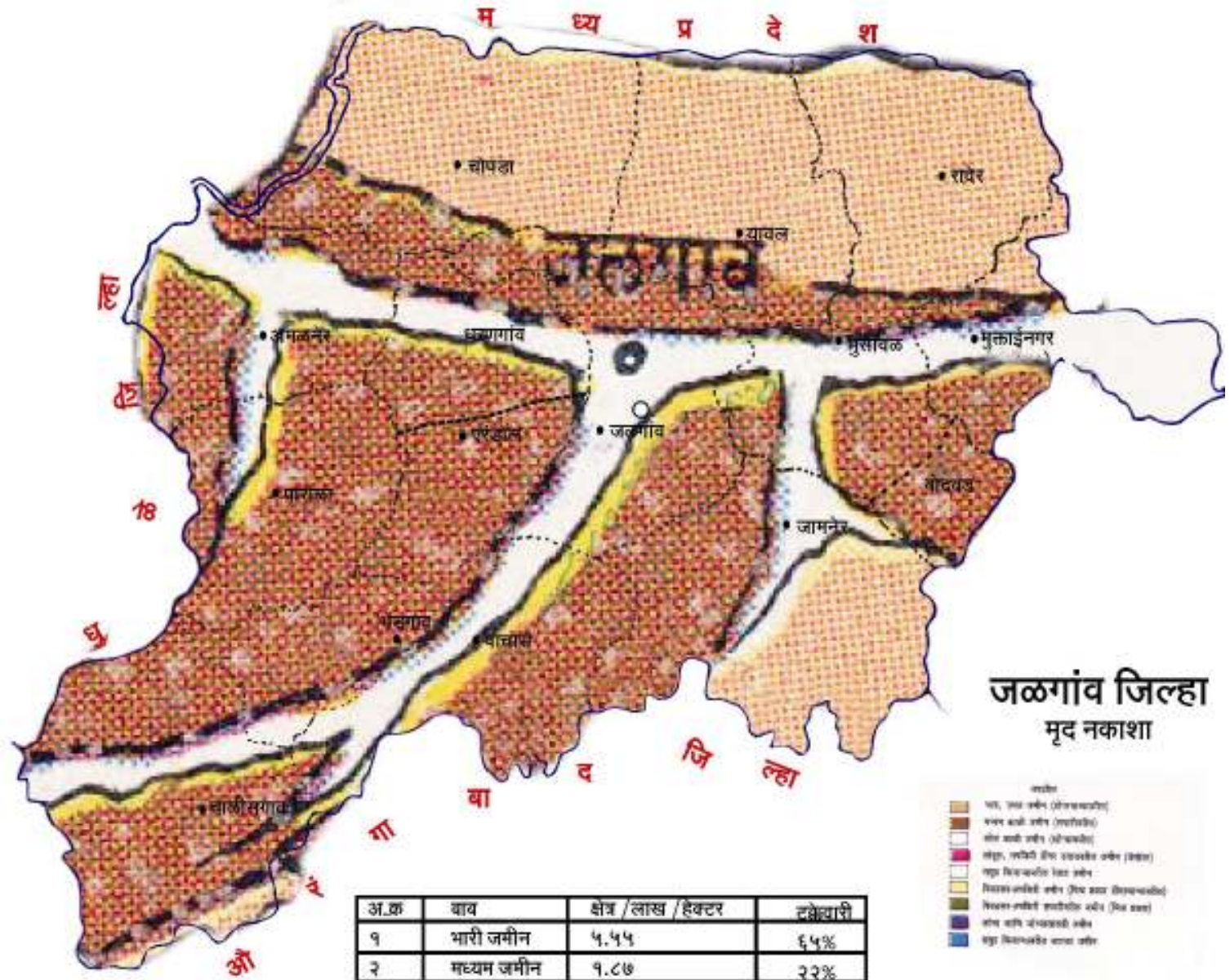


-  मिरची
-  कांदा
-  वांगी
-  भेंडी

## जळगाव जिल्ह्यातील फुल पिक क्षेत्र दर्शक नकाशा

मध्य प्रदेश





**जळगांव जिल्हा**  
**मृद नकाशा**

- वर्णन
- 1. भा. 1000 वर्गमी. (सुरक्षित)
  - 2. कमी भा. 1000 वर्गमी. (सुरक्षित)
  - 3. मध्य भा. 1000 वर्गमी. (सुरक्षित)
  - 4. उच्च भा. 1000 वर्गमी. (सुरक्षित)
  - 5. खेती, पशुधन क्षेत्र, वन्यजीव क्षेत्र (सुरक्षित)
  - 6. उच्च विद्युत्क्षेत्र 1000 वर्गमी.
  - 7. विद्युत्-सुरक्षित क्षेत्र (उच्च वरत विद्युत्क्षेत्र)
  - 8. विद्युत्-सुरक्षित सुरक्षित क्षेत्र (उच्च वरत)
  - 9. उच्च भा. 1000 वर्गमी. क्षेत्र
  - 10. उच्च विद्युत्क्षेत्र सुरक्षित क्षेत्र

अ.क्र	बाव	क्षेत्र /लाख /हेक्टर	दशेवारी
१	भारी जमीन	५.५५	६५%
२	मध्यम जमीन	१.८७	२२%
३	हलकी जमीन	०.५९	७%
४	इतर जमीन	०.५९	६%
५	एकूण	८.५४	